



Se kart og miljødata der du bor..

- Akershus
- Aust-Agder
- Buskerud
- Finnmark
- Hedmark
- Hordaland
- Møre og Romsdal
- Nordland
- Nord-Trøndelag
- Oppland
- Oslo
- Rogaland
- Sogn og Fjordane
- Sør-Trøndelag
- Svalbard
- Telemark
- Troms
- Vest-Agder
- Vestfold
- Østfold



Miljøstatus i Norge

## Brukerkonferanse MAREANO 21. oktober 2008

# Helhetlig formidling av hav og vann på Miljøstatus.no

Olle Morten Grini, SFT

synker i høyt tempo.

### [KART OG MILJØDATA](#) ✓

#### [Forurenset grunn på kart](#)

Se områder med forurenset grunn på kart.

### AKTUELLE SAKER

- 17.10 Trur klimamål i Norge og EU vil bli oppfylt
  - 08.10 Sjøfugl får styrket internasjonalt vern
  - 07.10 Historisk godt miljøbudsjett
  - 02.10 SFT har startet salget av frivillige klimavoter
  - 02.10 51 jerveynglinger i 2008
- [Gå til nyhetsarkiv](#)

Miljøstatus i Norge  
E-post: [miljostatus@sft.no](mailto:miljostatus@sft.no)

[Nettstedskart](#)  
Oversikt over sidene på  
nettstedet

Miljøstatus i fylker og kommuner  
- Alle fylker -   
- Alle kommuner -



Se kart og miljødata der du bor..

- Akershus
- Aust-Agder
- Buskerud
- Finnmark
- Hedmark
- Hordaland
- Møre og Romsdal
- Nordland
- Nord-Trøndelag
- Oppland

- Oslo
- Rogaland
- Sogn og Fjordane
- Sør-Trøndelag
- Svalbard
- Telemark
- Troms
- Vest-Agder
- Vestfold
- Østfold



Miljøstatus i Norge

## Oppdrag fra Miljøverndepartementet:

# Om kunnskapsinnsamling og formidling av helhetlig hav- og vannforvaltning via Miljøstatus i Norge

Gitt til miljødirektoratene (DN, NP, SK, SFT)

Utredning oversendes MD i løpet av høsten

gene

oppfylt  
ern

climavoter



Se kart og miljødata der du bor..

- Akershus
- Aust-Agder
- Buskerud
- Finnmark
- Hedmark
- Hordaland
- Møre og Romsdal
- Nordland
- Nord-Trøndelag
- Oppland
- Oslo
- Rogaland
- Sogn og Fjordane
- Sør-Trøndelag
- Svalbard
- Telemark
- Troms
- Vest-Agder
- Vestfold
- Østfold



Miljøstatus i Norge

## Finansiering:

**SFT gis fullmakt til å belaste statsbudsjettet med inntil 1,5 mill. kr. til arbeidet i 2008.**

**Midlene kan benyttes til tilrettelegging av data inn i systemet og til nødvendig utrednings- og utviklingsarbeid.**

### KART OG MILJØDATA ✓

#### Forurenset grunn på kart

Se områder med forurenset grunn på kart.

17.10: Miljøminister i Norge og EU-utvalgsleder

08.10: Sjøfugl får styrket internasjonalt vern

07.10: Historisk godt miljøbudsjett

02.10: SFT har startet salget av frivillige klimavoter

02.10: 51 jerveynglinger i 2008

• [Gå til nyhetsarkiv](#)

Miljøstatus i Norge

E-post: [miljostatus@sft.no](mailto:miljostatus@sft.no)

[Nettstedskart](#)

Oversikt over sidene på nettstedet

Miljøstatus i fylker og kommuner

- Alle fylker -



- Alle kommuner -





Se kart og miljødata der du bor..

Åker- og  
Aust-Agder  
Buskerud  
Finnmark  
Hedmark  
Hordaland  
Møre og Romsdal  
Nordland  
Nord-Trøndelag  
Oppland

Oslo  
Rogaland  
Sogn og Fjordane  
Sør-Trøndelag  
Svalbard  
Telemark  
Troms  
Vest-Agder  
Vestfold  
Østfold



Miljøstatus i Norge

Tema

Mål og nøkkeltall

Kart og miljødata

## Gjennomføring:

Etablert en faggruppe med utvidet deltakelse (DN, NP, SK, NVE, NRPA, HI, KV, SFT), ledet av SFT

Mandat for arbeidet i faggruppa er utarbeidet

### KART OG MILJØDATA ✓

#### Forurenset grunn på kart

Se områder med forurenset grunn på kart.

- 17.10 Trur klimamål i Norge og EU vil bli oppfylt
  - 08.10 Sjøfugl får styrket internasjonalt vern
  - 07.10 Historisk godt miljøbudsjett
  - 02.10 SFT har startet salget av frivillige klimavoter
  - 02.10 51 jerveynglinger i 2008
- [Gå til nyhetsarkiv](#)

Miljøstatus i Norge  
E-post: [miljostatus@sft.no](mailto:miljostatus@sft.no)

Nettstedskart  
Oversikt over sidene på  
nettstedet

Miljøstatus i fylker og kommuner

- Alle fylker -



- Alle kommuner -





# Miljøstatus i Norge

## Se kart og miljødata der du bor..

- Åker- og Aust-Agder
- Buskerud
- Finmark
- Hedmark
- Hordaland
- Møre og Romisdal
- Nordland
- Nord-Trøndelag
- Oppland

- Oslo
- Rogaland
- Sogn og Fjordane
- Sør-Trøndelag
- Svalbard
- Telemark
- Troms
- Vest-Agder
- Vestfold
- Østfold



Tema | Mål og nøkkeltall | Kart og miljødata

### TEMA

#### Fotokonkurranse - Vann i fokus

Direktoratet for naturforvaltning, Norges vassdrags- og energidirektorat og Statens forurensningstilsyn inviterer til fotokonkurranse om vann i ulike sammenhenger. Send inn dine bilder!

• [Les mer](#)

# Hva er Miljøstatus ?

### Internasjonalt

[Arktis og Antarktis](#), [Bistand](#), [Globalt samarbeid](#), ...

### Luftforurensning

[Lokal luftforurensning](#), [Sur nedbør](#), ...

### Radioaktiv forurensning

[Hav og kyst](#), [Land og ferskvann](#), [Luft](#), ...

[De viktigste støykildene](#), [Helse og støy](#), ...

[Miljøgifter vann](#), [Overgjødsling](#), ...

• [Vis alle tema](#)

### MÅL OG NØKKELTALL <sup>lit.</sup>

#### Vedlikehold av fredete bygninger

Tilstanden for fredete bygninger i privat eie er ikke god nok. Det er også grunn til bekymring for Bryggen i Bergen, som synker i høyt tempo.

### KART OG MILJØDATA ✓

#### Forurenset grunn på kart

Se områder med forurenset grunn på kart.



### Miljøstatus på 1-2-3

Kort om de viktigste miljøutfordringene. Läst ned heftet i PDF-versjon.

### AKTUELLE SAKER

- 17.10 Trur klimamål i Norge og EU vil bli oppfylt
- 08.10 Sjøfugl får styrket internasjonalt vern
- 07.10 Historisk godt miljøbudsjett
- 02.10 SFT har startet salget av frivillige klimavoter
- 02.10 51 jerveynglinger i 2008


• [Gå til nyhetsarkiv](#)

Miljøstatus i Norge  
E-post: [miljostatus@sft.no](mailto:miljostatus@sft.no)

**Nettstedskart**  
Oversikt over sidene på nettstedet

### Miljøstatus i fylker og kommuner

- Alle fylker - [v] - Alle kommuner - [v]



## Fra beskrivelsen av oppdraget:



Miljøstatus i Norge

Se kart og miljødata der du bor..

Åkerhus  
Aust-Agder  
Buskerud  
Finnmark  
Hedmark  
Hordaland  
Møre og Romsdal  
Nordland  
Nord-Trøndelag  
Oppland

Oslo  
Rogaland  
Sogn og Fjordane  
Sør-Trøndelag  
Svalbard  
Telemark  
Troms  
Vest-Agder  
Vestfold  
Østfold



- .... skal sikre at alle relevante data og kunnskap om miljø, fra alle sektorer, finnes på Miljøstatus i Norge.
- .... i den innledende fasen skal det prioriteres å få på plass rammene for et samlet system for hav- og vanndata.
- .... oppgradere og styrke nettsidene på *Miljøstatus i Norge* om arbeidet med helhetlig hav- og vannforvaltning
- .... sikre at allmennheten, journalister, NGOer og forvaltning får tilstrekkelig og presis informasjon om måloppnåelse, miljøstatus og pågående arbeid på området

Se kart og miljødata der du bor..

Åkerhus

Aust-Agder

Buskerud

Finnmark

Hedmark

Oslo

Rogaland

Sogn og Fjordane

Sør-Trøndelag

Svalbard

**.....etablere en felles inngangsside for helhetlig hav og vannforvaltning**

**..... vise måloppnåelse (strategiske mål og resultatmål) og gi en kort oppsummering av helhetlig, økosystembasert forvaltning.**

**.... vurdere hvilke data som skal inngå i et samlet system av databaser, om nye løsninger må opprettes og hvordan det praktiske samarbeidet med dataeierne kan organiseres.**

**.... dataene skal være tilgjengelig for allmennheten, forskere og forvaltning.**

# Hvordan løse oppdraget ?

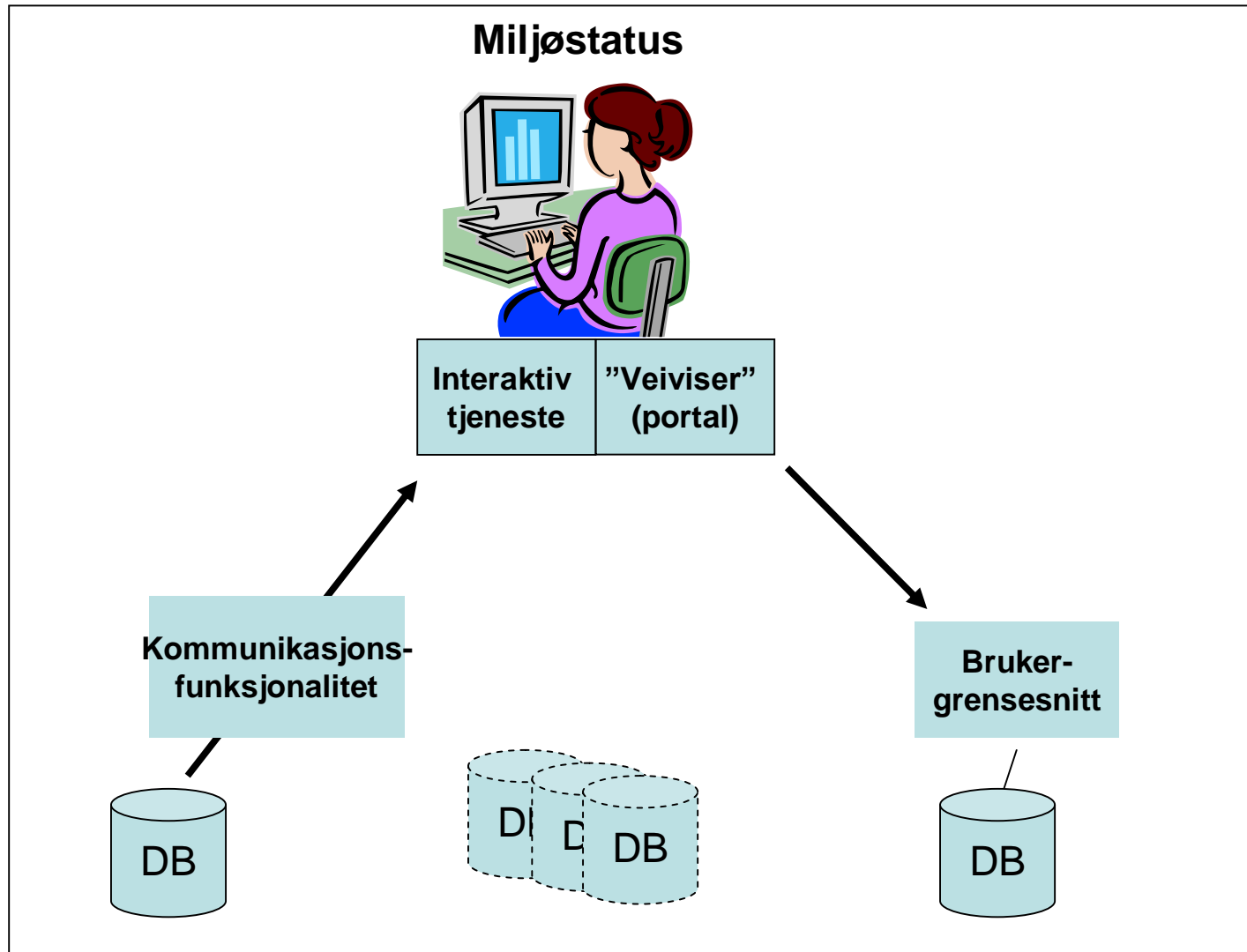
**Tre innfallsvinkler:**

**Forbedre den tematiske presentasjonen i Miljøstatus: Finne fram til egnet struktur og innhold.**

**Tilgjengeliggjøre data for å dekke viktige brukerbehov:  
Avklare data vi trenger for å understøtte temabeskrivelsene og dekke ytterligere brukerbehov.**

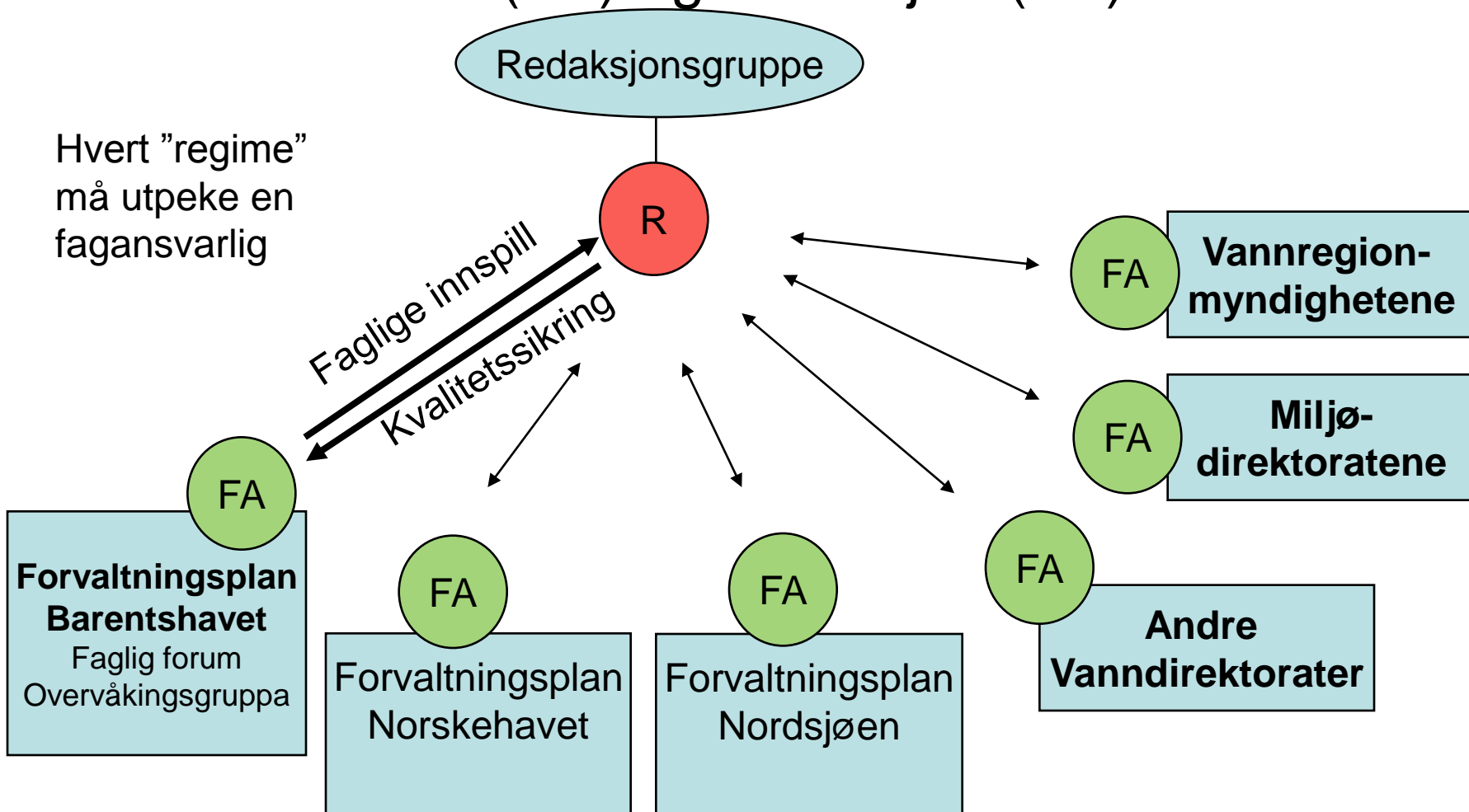
**Avklare samordning mellom kildesystemene og Miljøstatus, både teknologisk og administrativt.**

# Formidling av hav- og vanndata



# Mulig skisse til organisering

## Sammenhengen mellom fagansvarlig (FA) og redaksjon ( R )



# Eget prosjekt for kartlegging og sammenstilling av data

**Ekstern konsulent (~ 0,5 mill. eks. avg.)**

**Oppdraget:**

- **Kartlegging av datasett basert på gitte prioriteringskriterier og mal for beskrivelse av det enkelte datasett.**
- **Foreslå struktur for presentasjon og manøvrering på Miljøstatus.**
- **Bistand ved realiseringen av løsningen (2009).**

**Arbeidet skal skje i samarbeid med samarbeidende etater (faggruppa m.fl.)**

# Formidling hav og vann – forslag til temastruktur i Miljøstatus.no

## Nivå 1

**Hav og vann (introduksjon)**

## Nivå 2

*Hav og vannområder:*

**Hav**

**og**

**Kyst**

**Ferskvann**

**Grunnvann**

## Nivå 3

**Barentshavet**

**Kyst-  
strekning...**

**Vannregion  
Finnmark  
Ferskvann**

**Vannregion  
Finnmark  
Grunnvann**

**Norskehavet**

.....

.....

.....

**Nordsjøen**

.....

**Vannregion  
Sør- Vest  
Ferskvann**

**Vannregion  
Sør- Vest  
Grunnvann**

.....

## Tverrtema

### Fagtema:

*Biologisk mangfold  
Ressurser  
Naturtyper  
Miljøgifter  
Overgjødsling  
Radioaktivitet .....*

### Nasjonal mål- oppnåelse:

*Nasjonale resultatmål  
Mål for havområdene  
Myndighetsutøvelse*

### Internasjonal formidling:

*"Verden" /WISÉ  
Internasjonal rapportering*

**Data om hav og vann**

**Miljøovervåking**

Andre nettsider utenfor Miljøstatus



Beskrivelse av tema i Miljøstatus (DPSIR)



Andre nettsider i Miljøstatus  
Datatjeneste